



VU POUR ETRE ANNEXE à mon acte
en date du

22 DEC. 2020

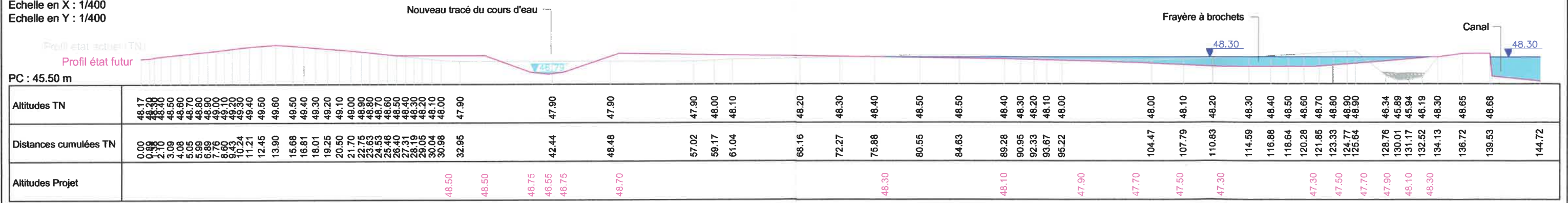
Pour le Préfet et par délégation,
Le Secrétaire Général


Simon FETET

PT n°1

 Niveau d'eau modélisé à Q = 0,15 m3/s comme observé en mars 2017
 Niveau d'eau du canal à 48.30 m NGF comme observé en mars 2017

Echelle en X : 1/400
Echelle en Y : 1/400



Arrêté préfectoral de prescriptions particulières relatif
à l'aménagement d'une frayère à brochets
sur le canal de Saint-Quentin - lieu-dit Les Monts de Prémy-
à Fontaine-Notre-Dame (Nord)

Dossier de déclaration n° 59-2020-00137

Annexe 3c

Aménagement d'une frayère à brochets

Commune de Fontaine-Notre-Dame

Profil en travers - Etat futur

Phase : PRO
Date : 06/09/2018

A3 - Echelle : 1/400

Maître d'ouvrage:

FDAAPPMA 59



Bureau d'études :

AQUATEC

